
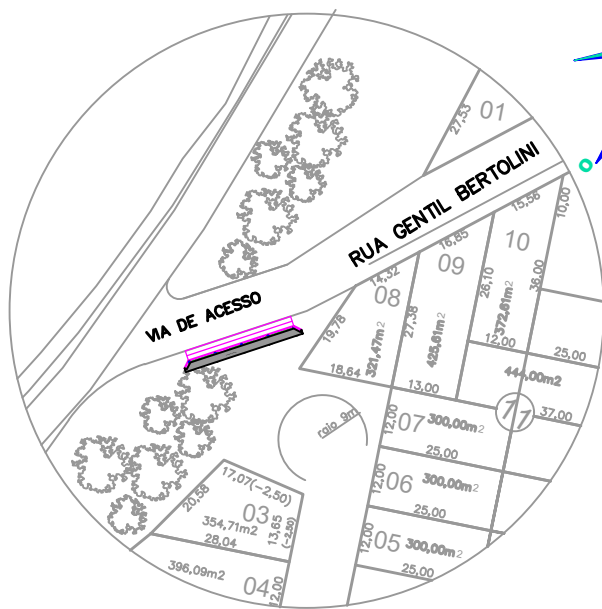


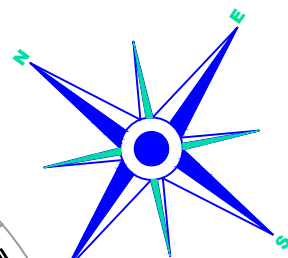
CORTE AA
ESC: 1/50



LOCALIZAÇÃO POR SATÉLITE



LOCALIZAÇÃO
ESC: 1/1000



PLANTA BAIXA
ESC: 1/50

CARIMBOS / APROVAÇÃO			
 MUNICÍPIO DE GUARANIAÇU Estado do Paraná CNPJ Nº 76.208.818/0001-66			
PROJETO ARQUITETÔNICO COMPLETO DE UM MURO DE ARRIMO DE TAIPA DE PEDRA LOCALIZADO NO ACESSO AO LOTEAMENTO PARIS, RUA GENTIL BERTOLINI, MUNICÍPIO DE GUARANIAÇU - PARANÁ			
ESTATÍSTICA			
ÁREA TOTAL DO MURO DE ARRIMO	110,00 m²		
PROJETO ARQUITETÔNICO MURO DE ARRIMO			
PROJETO	PRANCHA		
EXECUÇÃO	- PLANTA BAIXA. - CORTE AA. - LOCALIZAÇÃO. - LOCALIZAÇÃO POR SATÉLITE.		
PROPRIETÁRIO			
ESCALA	INDICADA	DATA	DESENHO
		MAIO/2026	CAD
		FOLHA	ÚNICA
A APROVAÇÃO DO PRESENTE PROJETO PELA PREFEITURA, NÃO RECONHECE A PROPRIEDADE DO IMÓVEL			